

LAC MALIGNE

Excursion au cœur de la beauté saisissante du plus grand lac naturel des Rocheuses canadiennes.



Terrains de camping entretenus, fréquence d'entretien élevée



22 km à pagayer jusqu'au bout du lac


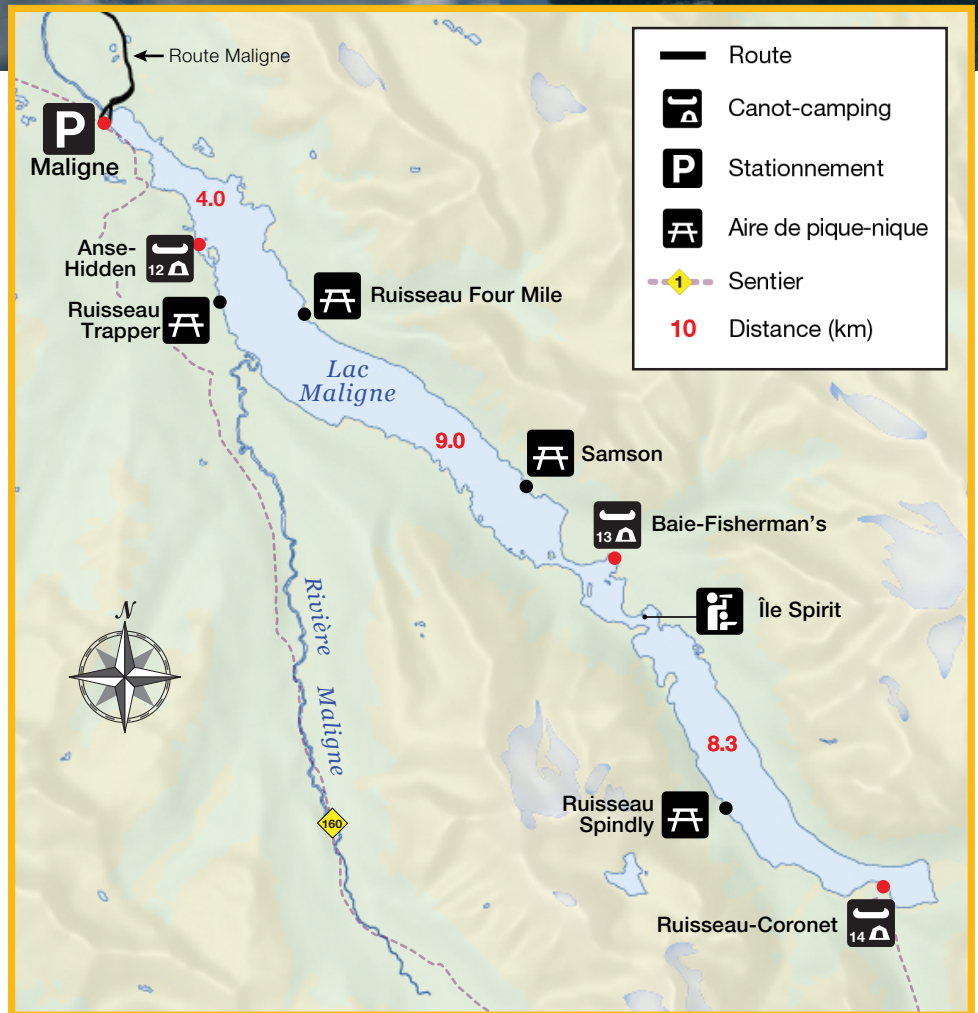
- Anse Hidden : 4 km
- Baie Fisherman's : 13 km
- Ruisseau Coronet : 21,3 km



Les embarcations munies d'un moteur électrique sont autorisées

Cette excursion vous convient-elle?

Ce lac alimenté par des glaciers est célèbre pour ses pics majestueux, ses eaux de couleur bleu-vert et l'île Spirit. Les trois terrains de camping le long du lac sont très fréquentés. Des vents violents peuvent se lever et l'eau est très froide, même en plein été. Le lac Maligne est ouvert aux pagayeurs et aux moteurs électriques seulement; les moteurs à essence sont interdits.



Détails

Le premier terrain de camping le long du lac est celui de l'Anse-Hidden. Situé dans un endroit tranquille du côté ouest du lac, ce petit camping de quatre emplacements est parfait pour les familles et les pagayeurs novices. Les installations comprennent un abri équipé d'un poêle à bois (vous devez apporter votre bois de chauffage; vous en trouverez une pile dans l'aire de mise à l'eau).

À un peu plus de la mi-parcours, vous arriverez au passage Samson, puis au camping de la Baie-Fisherman's niché dans une petite anse, du côté est du lac. L'île Spirit, 2 km plus loin le long du parcours, est la destination des bateaux commerciaux qui offrent des croisières pendant la journée. Au-delà de l'île Spirit vous pourrez faire l'expérience de la sérénité du lac Maligne, de magnifiques glaciers, de pics majestueux et d'un cadre sauvage encore vierge. À l'extrémité sud du lac, vous trouverez le camping du Ruisseau-Coronet. De ce camping, un parcours non entretenu suit le ruisseau Coronet jusqu'à la base du glacier Coronet (8 km); un excellent choix pour une randonnée d'une journée.

Le long du trajet, vous trouverez plusieurs aires de pique-nique, notamment à 4,8 km (ruisseau Trapper du côté ouest), à 5,2 km (ruisseau Four Mile du côté est), à 10 km (Samson du côté est) et à 17,7 km (ruisseau Spindly du côté ouest). Cherchez les panneaux à bordure orange. Toutes les aires de pique-nique sont équipées de tables et de toilettes.



Réservation

- Vous trouverez du bois de chauffage à l'aire de mise à l'eau du lac Maligne. L'approvisionnement en bois dans les campings peut être limité.
- Les campings du lac Maligne accueillent de nombreux visiteurs en été. Il est donc sage de réserver très tôt.
- La durée maximale du séjour est de deux nuits dans chaque camping, soit six nuits au total. Vous devez respecter l'itinéraire fixé lors de votre réservation.
- Maximum de dix personnes et de cinq emplacements pour réduire le risque de conflits avec d'autres groupes de campeurs.

Sécurité et météo

- Il est recommandé de partir de bonne heure.
- L'eau alimentée par les glaciers reste très froide pendant tout l'été (environ 4 °C).
- Attendez-vous à des vents violents et à des chutes de température brusques. Des chutes de neige sont possibles au cours de n'importe quel mois.
- Il n'est pas recommandé de circuler sur le lac par mauvais temps.
- Portez toujours un gilet de sauvetage. Donnez beaucoup d'espace aux bateaux de croisière qui circulent sur le lac.

Réglementation

- Les bateaux à moteur à essence sont interdits.
- Les génératrices sont interdites.
- Période silencieuse de 23 h à 7 h; période calme en tout temps.

Pêche

- Il vous faut un permis de pêche du parc national. Tous les déchets de poisson doivent être brûlés à chaud dans les anneaux de feu. Cette pratique sécuritaire permet également d'éliminer la graisse, les odeurs et les aliments susceptibles d'attirer les ours.



Vous êtes responsable de votre sécurité.

Consultez le [Guide de planification d'excursions en arrière-pays du parc national Jasper](#) :

- descriptions des types de sentiers et des installations de camping;
- listes du matériel à apporter;
- pratiques de camping responsables;
- renseignements sur la sécurité.

Avant de partir, vérifiez les conditions météorologiques ainsi que l'état des des routes.

CARTES

Carte SNRC : Athabasca Falls 83C/12
Southesk Lake 83C/11

Carte National Geographic :
Jasper South

Carte Gemtrek :
Jasper and Maligne Lake

PERMIS DE CAMPING

Le permis de camping dans l'arrière-pays est obligatoire pour toutes les randonnées avec coucher. Vous pouvez en obtenir un en ligne à reservations.pc.gc.ca ou en composant le 1-877-737-3783.





NETTOYER, VIDER et FAIRE SÉCHER pour prévenir la propagation des espèces aquatiques envahissantes

Vous pouvez empêcher la propagation des espèces aquatiques envahissantes (EAE). Avant de vous rendre au lac Maligne, nettoyez, vidangez et séchez toutes les embarcations et tous les articles que vous comptez mettre à l'eau.

Prenez l'habitude de nettoyer, de vidanger et de sécher votre embarcation partout où vous allez.

Pour de plus amples détails, consultez le site : parcsCanada.gc.ca/activites-nautiques-jasper

NETTOYEZ

Vous devez enlever la boue, le sable ainsi que les débris végétaux et animaux de tous les objets **avant de quitter** le rivage.




VIDEZ

Vous devez vider tous les objets pouvant contenir de l'eau **sur le sol**. Retournez ou inclinez tous les objets. Ouvrez tous les compartiments. Retirez les sièges au besoin. Retirez le bouchon de vidange, s'il y a lieu.

FAITES SÉCHER

Vous devez faire sécher tous les objets complètement **avant d'entrer** dans une rivière, un étang, un lac ou un ruisseau.

Renseignements sur les campings

Camping	Description	Nbre d'empl.	Type de toilettes	Rangement des provisions	UTM
12 Anse-Hidden 	Ce petit terrain de camping dans une anse abritée est parfait pour les familles et les pagayeurs novices. Il offre un abri équipé d'un poêle à bois.	4	À baril	Casiers à provisions	11U 458574-5839444
13 Baie-Fisherman's 	Camping situé au bord d'une petite anse, du côté est du lac. Beaux panoramas et bon lieu de pêche.	8	À baril	Casiers à provisions	11U 465958-5833854
14 Ruisseau-Coronet 	Camping situé à l'extrémité sud du lac Maligne. Cadre paisible, magnifiques vues sur le glacier Coronet, bonnes possibilités de randonnée d'une journée et excellent lieu de pêche.	8	À baril	Casiers à provisions	11U 471337-5827442

* Tous les campings ont des quais.

POUR VOUS RENDRE AU POINT DE DÉPART

De Jasper

- Prenez la route 16 Est en direction d'Edmonton sur deux kilomètres.
- Tournez à droite et traversez le pont pour vous engager sur la route Maligne (gardez la gauche après le pont).
- Sur la route Maligne, roulez sur une distance de 46 km en direction sud jusqu'au lac Maligne.
- Poursuivez votre route au-delà du premier terrain de stationnement et traversez le pont. Vous trouverez une aire de mise à l'eau dans le terrain de stationnement du côté ouest du lac.

