




Projet de parc national sur l'île Bathurst

Limites proposées

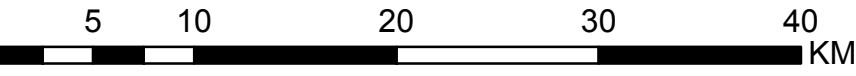


Légende

-  Limites proposées pour le parc national
-  Parcelle de terres inuit RB-34
-  Réserve nationale de faune du passage Polar Bear

Note 1 : Les limites proposées englobent les eaux marines des bras de mer May et Young
Note 2 : Les limites définitives restent à négocier

Ne convient pas à la navigation.
Préparé par le Centre de services de l'Ouest et du Nord, Parcs Canada
27 octobre 2011



0 5 10 20 30 40 KM

Projection conique conforme de Lambert (Canada)
Plan horizontal de référence: NAD83

