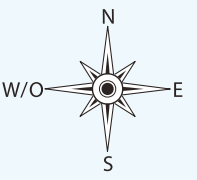


# SENTIERS HIVERNAUX WINTER TRAILS



- ◆ Deux-Criques**  
Difficile · Difficult  
⌚ 7 h  
🏃 17 km  
📏 +781 m / -781 m

---

- Mekinac**  
Intermédiaire · Intermediate  
⌚ 4 h  
🏃 11 km  
📏 +610 m / -610 m

---

- ◆ Lac-Solitaire**  
Difficile · Difficult  
⌚ 3 h  
🏃 5,5 km  
📏 +450 m / -450 m

---

- ◆ Ruisseau-Bouchard**  
Difficile · Difficult  
⌚ 4 h  
🏃 8,3 km  
📏 +584 m / -584 m

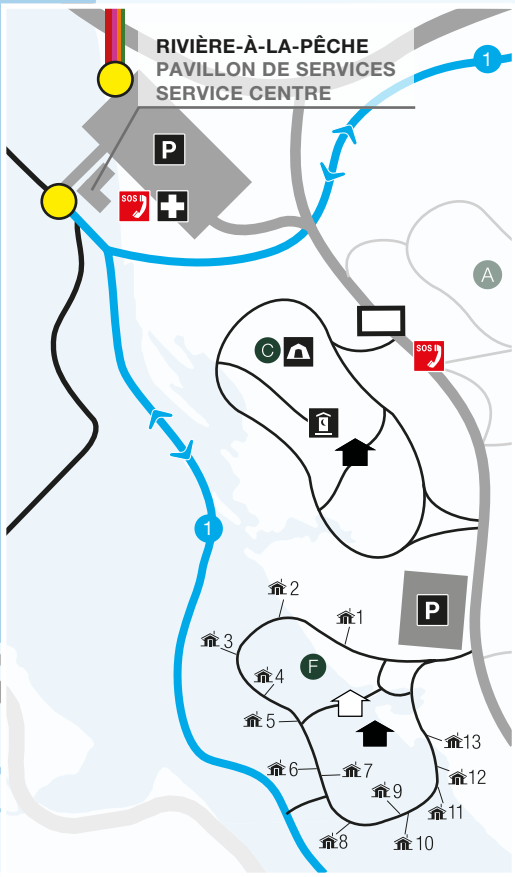
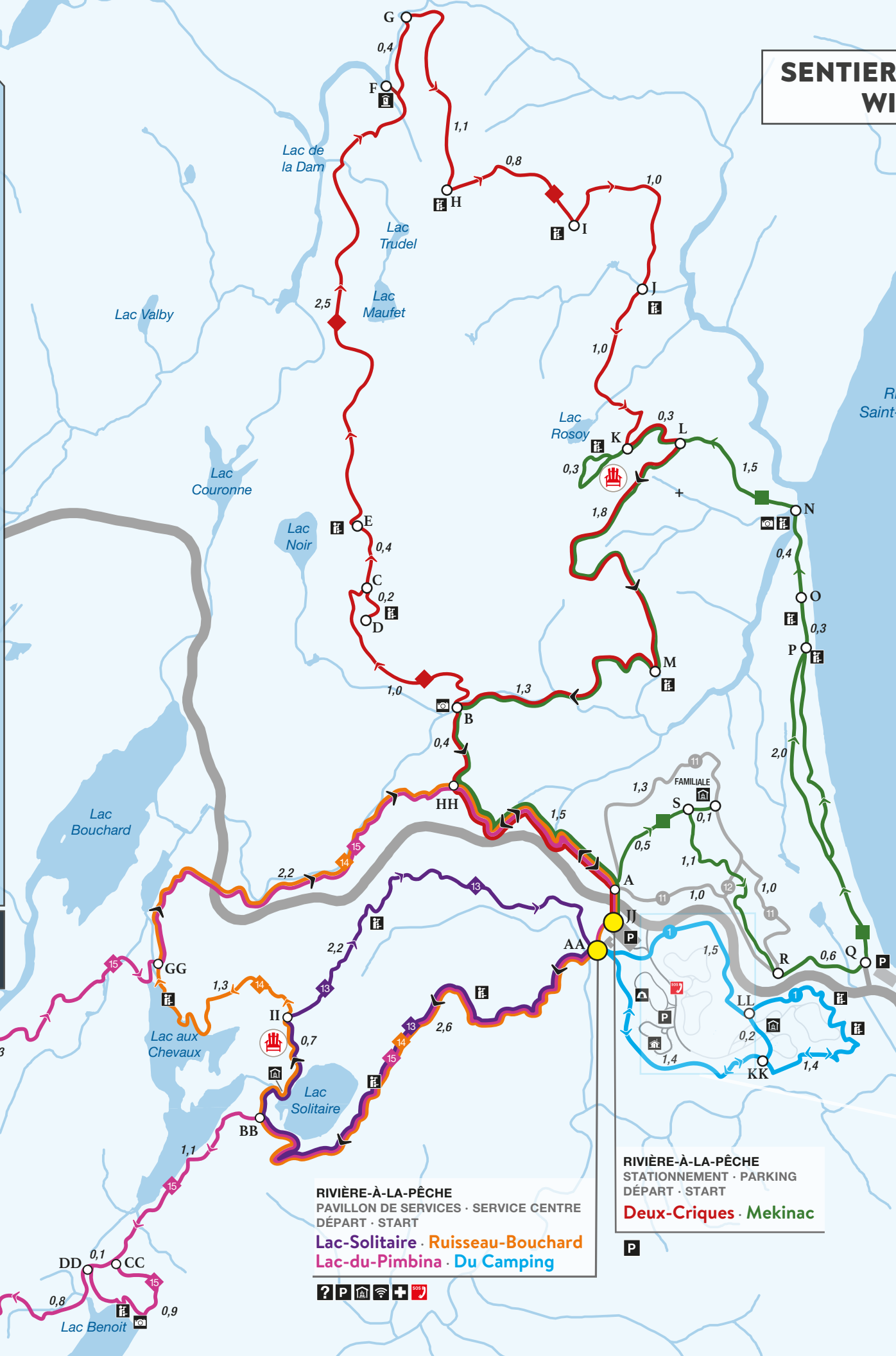
---

- ◆ Lac-du-Pimbina**  
Difficile · Difficult  
⌚ 5 h  
🏃 13,1 km  
📏 +708 m / -708 m

---

- 🚶 Du Camping**  
Facile · Easy  
⌚ 2 h  
🏃 3,1 km petite boucle · small loop  
4,5 km grande boucle · big loop  
📏 +65 m / -65 m petite boucle · small loop  
+117 m / -117 m grande boucle · big loop

⌚ Durée · Duration  
🏃 Distance  
📏 Dénivelé · Elevation



**RIVIÈRE-À-LA-PÊCHE**  
PAVILLON DE SERVICES · SERVICE CENTRE  
DÉPART · START  
**Lac-Solitaire · Ruisseau-Bouchard**  
**Lac-du-Pimbina · Du Camping**

**RIVIÈRE-À-LA-PÊCHE**  
STATIONNEMENT · PARKING  
DÉPART · START  
**Deux-Criques · Mekinac**

**SAINT-JEAN-DES-PILES**  
ENTRÉE · ENTRANCE

Saint-Jean-des-Piles / 5 km  
Grand-Mère / 17 km  
Shawinigan / 24 km

