



Découvrez

Parcs Canada



Lieu historique national du Fort-Chambly



Parcs
Canada

Parks
Canada

Canada



PARCS CANADA AU
QUÉBEC
EN UN COUP D'ŒIL



**LIEUX
HISTORIQUES
NATIONAUX**



**3
PARCS
NATIONAUX**



**1
AIRE MARINE
NATIONALE DE
CONSERVATION**

**UNE
DES PLUS
BELLES PISTES
AU MONDE**



**+80 CHAISES ROUGES
#PARTAGEZLACHAISE**



Lieu historique national d'Obadjiwan-Fort-Témiscamingue



Parc national Forillon

Pour éviter de harceler ou de déranger la faune, cette image a été prise avec un téléobjectif à la distance sécuritaire requise.



Lieu historique national de la Bataille-de-la-Châteauguay

TABLE DES MATIÈRES

- 2** Itinéraire pour expérimenter le bain de forêt
- 4** Excursions d'une journée près de Montréal
- 5** Science et conservation
- 6** Camping et hébergement
- 8** Coups de cœur des employés
- 10** Carte et liste des sites au Québec
- 11** Répertoire des activités et des services

FAITES LE PLEIN D'HISTOIRES!

Plongez au cœur de l'aventure en explorant l'histoire fascinante et la nature sauvage du Québec.

Vous avez l'intention de visiter l'une des 220 destinations de Parcs Canada? Mieux vaut planifier votre séjour à l'avance. Chaque année, plus de 20 millions de visiteurs explorent ces endroits magnifiques. Faites vos réservations de camping, de stationnement ou de navette et vérifiez les services offerts.

Prêt pour de nouvelles histoires? On vous attend!

PRENEZ UN BAIN DE FORÊT

PARC NATIONAL
FORILLON

Les humains recherchent depuis toujours la paix dans le calme de la nature. La notion de « shinrin yoku », ou « bain de forêt », est apparue dans les années 1950 au Japon. Faites-en l'expérience à Forillon situé à l'extrémité de la péninsule gaspésienne, vous aurez l'embaras du choix.

Trouvez d'autres idées d'excursions d'une journée, d'escapades d'une fin de semaine et d'itinéraires d'une semaine.

parcs.canada.ca/itineraires





EXCURSION D'UNE JOURNÉE

Laissez-vous envelopper par la forêt et surprendre par les paysages grandioses de mer et de montagne du Mont-Saint-Alban au **parc national Forillon**. Profitez de la vue à 360 degrés sur l'océan, les forêts et les falaises du bout du monde en grim pant dans la tour de

285 mètres, le point culminant du secteur. Trois parcours allant de 3,6 km à 7,8 km permettent d'accéder à la tour, à vous de choisir! Que vous partiez de la plage de Petit-Gaspé, du cap Bon-Ami ou du havre de Grande-Grave, vous serez comblé par les points de vue époustouffants

qui s'offrent à vous. Gardez l'œil ouvert, vous pourriez apercevoir des baleines bleues, des rorquals communs, des petits rorquals et des baleines à bosse. N'oubliez pas vos jumelles!

ESCAPADE AVEC UNE NUITÉE

JOUR 1 : En route vers Forillon, laissez-vous impressionner par le rocher Percé (93 km avant Forillon), un rocher massif qui s'élève de la baie de Percé et qui est au cœur du **Géoparc mondial UNESCO de Percé**.

À votre arrivée au **parc national Forillon**, parcourez le sentier La Taïga (4,8 km aller-retour) à Penouille et découvrez la seule plage de sable blanc du parc. Le sentier est un voyage dans l'espace et le temps. Vous traverserez une taïga dont la présence est inusitée à une si faible altitude et

latitude. Il existe une vaste sélection de sites de camping et d'hébergement dans la ville de Gaspé et à Forillon.

JOUR 2 : Débutez la journée en explorant La Chute, une boucle de 1 km située en bordure de la route 132. Parcourez cette petite vallée et laissez-vous envelopper par l'atmosphère créée par les grands érables et les cèdres matures. Plongez dans la forêt et écoutez le son de l'eau qui coule s'intensifier progressivement jusqu'à ce que le sentier vous mène à votre récompense, une chute d'eau de 17 mètres.

Dirigez-vous vers L'Anse-au-Griffon (18,4 km) pour profiter de l'un des deux sentiers : Le Portage (20 km aller-retour) ou La Vallée (9,2 km aller-retour). Le Portage traverse des forêts et des cours d'eau, dont la rivière L'Anse-au-Griffon. Le sentier La Vallée est quant à lui l'endroit le plus chaud du parc et possède son propre microclimat. Vous y trouverez des bouleaux jaunes, un peuplement de cèdres et des érables. Allez-y en automne alors que les érables rouges, les érables à sucre et bouleaux produisent un kaléidoscope de feuilles rouges et orange.

ESCAPADE D'UNE FIN DE SEMAINE

JOUR 1 : Visitez la région de Percé tel que décrit précédemment puis installez votre camp de base au **parc national Forillon** pour explorer le sentier La Taïga et profiter de la plage de sable de Penouille.

JOUR 2 : Poursuivez votre escapade avec davantage de bains de forêt. Explorez La Chute, puis découvrez l'un des deux sentiers entre Le Portage ou La Vallée.

JOUR 3 : Ne manquez pas le sentier Les Graves qui sillonne une mosaïque de forêts boréales et de champs fleuris, rejoint des plages de galets et offre des panoramas époustouffants sur des anses secrètes et la mer. Empruntez le sentier à partir de Grande-Grave pour ajouter quelques kilomètres ainsi qu'une expérience culturelle à votre randonnée (15,2 km aller-retour) ou prenez le sentier à partir de l'Anse-aux-Amérindiens (8 km aller-retour),

vous avez même le choix de prendre une option sur un chemin de gravier (6,4 km aller-retour). Votre objectif : le Cap-Gaspé, un splendide promontoire calcaire avec des falaises de près de 213 mètres. Le dernier tronçon du sentier descend dans la falaise. Il est par là le fameux bout du monde. Quand vous y serez, profitez-en : la mer infinie y transporte un air d'une pureté rare et vivifiante.

EXCURSIONS D'UNE JOURNÉE PRÈS DE MONTRÉAL

PROFITEZ DE CES LIEUX HISTORIQUES NATIONAUX, SITUÉS À MOINS D'UNE HEURE ET DEMIE DE LA VILLE



Lieux historiques nationaux du **Canal-de-Lachine** et du **Commerce-de-la-Fourrure-à-Lachine**

20 minutes 20 minutes 30 minutes

- Parcourez à vélo l'une des plus belles pistes cyclables du monde : 14 kilomètres de découverte le long du canal.
- Montez à bord du Petit Navire et traversez 150 ans d'histoire ou apprenez à pagayer avec nos instructeurs, et terminez la journée dans un agréable café flottant.
- Découvrez ce qu'était la vie d'un voyageur dans le commerce des fourrures en explorant le fascinant entrepôt en pierre datant de 1803 situé près du canal.



Lieu historique national de **Sir-George-Étienne-Cartier**

10 minutes 20 minutes 15 minutes

- Promenez-vous dans la maison de l'un des Pères de la Confédération, également le seul intérieur de style victorien ouvert au public dans le Grand Montréal.
- Amusez-vous en famille grâce à des expositions interactives centrées sur le thème du jeu de pouvoir. Qui gagnera?
- Téléchargez l'application Parcs Canada et explorez le voisinage de la famille Cartier dans les rues du Vieux-Montréal grâce à une visite autoguidée.



Lieu historique national du **Canal-de-Sainte-Anne-de-Bellevue**

30 minutes 1,5 heure

- Visitez l'écluse la plus fréquentée du Canada, un paradis pour les plaisanciers et une aventure sportive pour les kayakistes.
- Détendez-vous sous un arbre avec un pique-nique ou explorez la promenade et savourez un repas au coucher du soleil dans l'un des bistrotts ou restaurants.

Lieux historiques nationaux du **Fort-Chambly** et du **Canal-de-Chambly**

40 minutes 50 minutes

- Découvrez ce qu'était la vie d'un soldat dans ce fort français en pierre. Allez-vous mériter le privilège de porter l'uniforme?
- Visitez le canal de Chambly le long de la rivière Richelieu. Faites de la randonnée, du vélo, ou admirez simplement les bateaux qui traversent les écluses qui sont encore actionnées manuellement.

Lieu historique national du **Fort-Lennox**

50 minutes

- Explorez l'emplacement stratégique du fort sur une île, en plein cœur de la magnifique rivière Richelieu.
- Découvrez la toute nouvelle exposition qui présente l'occupation de l'île depuis 6 000 ans avant J.-C. jusqu'à aujourd'hui.

Lieu historique national de la **Bataille-de-la-Châteauguay**

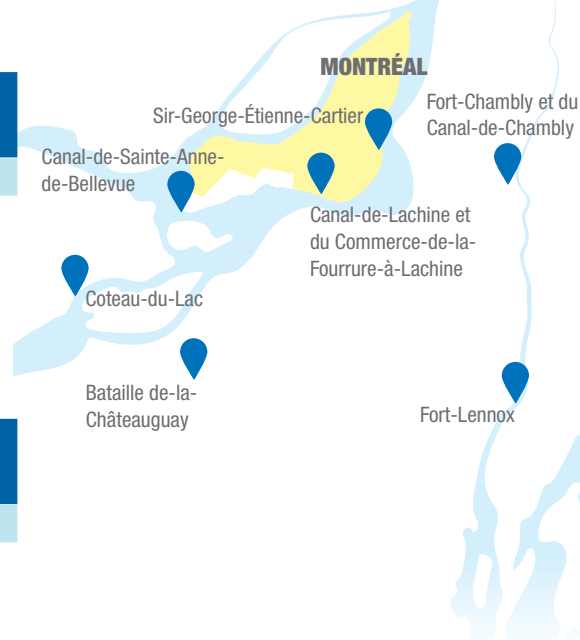
1 heure 1,5 heure

- Faites une randonnée à vélo sur un ancien champ de bataille qui est maintenant un sentier d'interprétation de 19 km le long de la rivière Châteauguay.
- Plongez au cœur de la bataille qui a empêché une invasion américaine de Montréal en 1813 et découvrez la vie quotidienne des miliciens canadiens.

Lieu historique national de **Coteau-du-Lac**

1 heure 1,5 heure

- Découvrez l'archéologie unique du canal de Soulanges en empruntant l'ArchéoTour, un parcours autoguidé de 45 km à vélo.
- Explorez le premier canal à écluses fortifié du Canada en photographiant divers objets dans une course contre la montre!



Trouvez d'autres idées d'excursions d'une journée, d'escapades d'une fin de semaine et d'itinéraires d'une semaine.

parcs.canada.ca/itineraires





CONSERVER

POUR LE FUTUR

LE DÉFI

Comment pouvons-nous protéger les milieux côtiers contre les effets des changements climatiques?

L'augmentation du niveau de la mer, la diminution du couvert de glace ainsi que la présence de routes et de bâtiments non adaptés dans la zone active de la rive accentuent l'érosion des côtes.

UN PETIT COUP DE POUCE

Passerelle surélevée, bâtiment sur pilotis, déplacement d'une route et végétalisation du littoral avec des plantes de bord de mer essentielles au maintien des plages sont quelques-unes des actions de restauration adoptées à Forillon.

RÉSULTAT

Des plages plus naturelles et des installations adaptées à la dynamique du littoral permettent d'améliorer la résilience du parc face aux changements climatiques et d'offrir aux visiteurs l'accès à cet écosystème exceptionnel.



IMPLIQUEZ-VOUS

C'EST À VOTRE TOUR

BIOLOGISTE EN HERBE

Vous observez des tortues? Notez leur présence sur le site carapace.ca. Grâce à vos observations, les scientifiques pourront mieux cibler les efforts de conservation.

Parc national de la Mauricie et lieu historique national du Fort-Lennox

À LA RESCousse DU CHARDON DE MINGAN

Joignez-vous à l'équipe du parc pour sauver le chardon de Mingan, une plante en voie de disparition. Participez au suivi de la colonie en faisant l'inventaire détaillé de tous les plants situés sur l'île Niapiskau.

Réserve de parc national de l'Archipel-de-Mingan

OBSERVEZ LES BALEINES LES DEUX PIEDS SUR TERRE

Saurez-vous identifier les 13 espèces de baleines qui fréquentent les eaux du parc marin? Contribuez à leur protection en les observant à partir de la rive et en partageant vos observations sur la plateforme « Naviguer dans l'habitat des baleines ».

Parc marin du Saguenay-Saint-Laurent





VOUS PASSEZ LA NUIT CHEZ NOUS?

VOUS ÊTES ENTRE BONNES MAINS!

**Les prix indiqués sont ceux
en vigueur en 2023*

Réservez dès aujourd'hui,
les places s'envolent rapidement!

parcs.canada.ca/hebergement



À PARTIR DE
26,05 \$
PAR NUIT

TENTE ET VÉHICULE RÉCRÉATIF

Prenez un bain de nature dans l'un de nos magnifiques terrains de camping, sans vous priver de vos petits comforts préférés!

Disponible dans les parcs nationaux de la Mauricie, de l'Archipel-de-Mingan (réserve de parc) et Forillon.



À PARTIR DE
16,75 \$
PAR NUIT

CAMPING EN ARRIÈRE-PAYS

Le summum de l'aventure : vous, votre tente et de grands espaces, loin des sentiers battus.

Disponible dans les parcs nationaux de la Mauricie et Forillon.



À PARTIR DE
96 \$
PAR NUIT

oTENTik

Mariage parfait entre la tente et le chalet rustique, l'oTENTik offre des lits douille sur un plancher surélevé. Idéal pour les campeurs à la recherche d'un petit luxe en pleine nature!

Disponible dans les parcs nationaux de la Mauricie, de l'Archipel-de-Mingan (réserve de parc) et Forillon et au lieu historique national du Canal-de-Saint-Ours.



À PARTIR DE
128 \$
PAR NUIT

ÔASIS

Passez la nuit dans la canopée en admirant les étoiles! Cet hébergement en forme de goutte d'eau est doté d'une banquette convertible en lit et d'une mezzanine hamac. Offrez-vous un p'tit brin de fantaisie pour la nuit!

Disponible dans les parcs nationaux Forillon et de l'Archipel-de-Mingan (réserve de parc).



À PARTIR DE
96 \$
PAR NUIT

MICROCUBE

Tendance et douillet, le MicroCube vous offre un toit au-dessus de votre tête, un plancher sous vos pieds et une fenêtre sur la nature sauvage!

Disponible au parc national Forillon.



À PARTIR DE
1 \$
PAR PIED
PAR NUIT

AMARRAGE DE NUIT

Vivez une expérience nautique unique : amarrez votre bateau dans un des canaux historiques du Canada. Relaxe et profitez des activités à proximité.

Disponible dans les lieux historiques nationaux du Canal-de-Carillon, du Canal-de-Sainte-Anne-de-BelleVue, du Canal-de-Lachine, du Canal-de-Chambly et du Canal-de-Saint-Ours.



SÉJOUR HISTORIQUE

Passez la nuit au cœur d'un trésor historique national. Un choix authentique et original!

L'Auberge de l'île aux Perroquets (photo de gauche) est disponible dans la réserve de parc national de l'Archipel-de-Mingan : hébergement 4 étoiles et transport sur l'île inclus.

À partir de 440 \$ par personne par nuit

Le Domaine Wabenaki-Andrew est disponible dans le parc national de la Mauricie.

À partir de 38 \$ par personne par nuit



COUPS DE COEUR

DES EMPLOYÉS

Pssst!

Une primeur de la part des pros de Parcs Canada. Laissez-vous inspirer et tombez sous le charme.



Géraldine

Coordination de projet

LE PASSAGE DU TEMPS

Servant d'hôpital, le lazaret est l'un des plus vieux bâtiments du lieu historique national de la **Grosse-Île-et-le-Mémorial-des-Irlandais**. Plusieurs immigrants malades ont laissé des graffitis sur les murs comme traces de leur passage. Je trouve que ça rend le lieu très authentique et poignant.



Annick

Expérience du visiteur

RÊVER UN PAYS

J'adore l'aspect interactif de la nouvelle exposition au lieu historique national de **Sir-George-Étienne-Cartier**. L'idée de proposer à tous de Rêver un pays est géniale! C'est un élément qui rassemble les gens, peu importe leur provenance, leur culture et leur religion. C'est très inspirant de lire les rêves des autres visiteurs, beaucoup d'entre eux sont très touchants.





Marc-André
Écologie

REDÉCOUVRIR L'ARRIÈRE-PAYS

J'espère qu'au cours des prochaines années, les gens reviendront en plus grand nombre dans l'arrière-pays du parc national de **la Mauricie**. Je pense que c'est la véritable expérience du parc et peu de gens en profitent.

LE MYSTÈRE DE SES LÉGENDES

Mon coup de cœur va au parcours audio signé Fred Pellerin, Diabolus ex machina du lieu historique national des **Forges-du-Saint-Maurice**, car il fait appel à l'imaginaire. C'est une façon envoûtante de plonger dans l'histoire du site et dans le mystère de ses légendes, tout en profitant de la beauté de la promenade.



Hélène
Développement
de produits



Meggy
Services aux
visiteurs

UNE RIVIÈRE RICHE EN HISTOIRE

Je suis entrée dans la famille de Parcs Canada en 2009. Ce qui m'inspire au lieu historique national de la **Bataille-de-la-Ristigouche**, comme au premier jour, c'est la vue panoramique où trône une magnifique rivière dans laquelle reposent encore de nombreux vestiges. Mon équipe, l'âme de ce lieu, partage avec enthousiasme un pan de l'histoire navale du Canada avec les visiteurs.



LE MEILLEUR DES DEUX MONDES

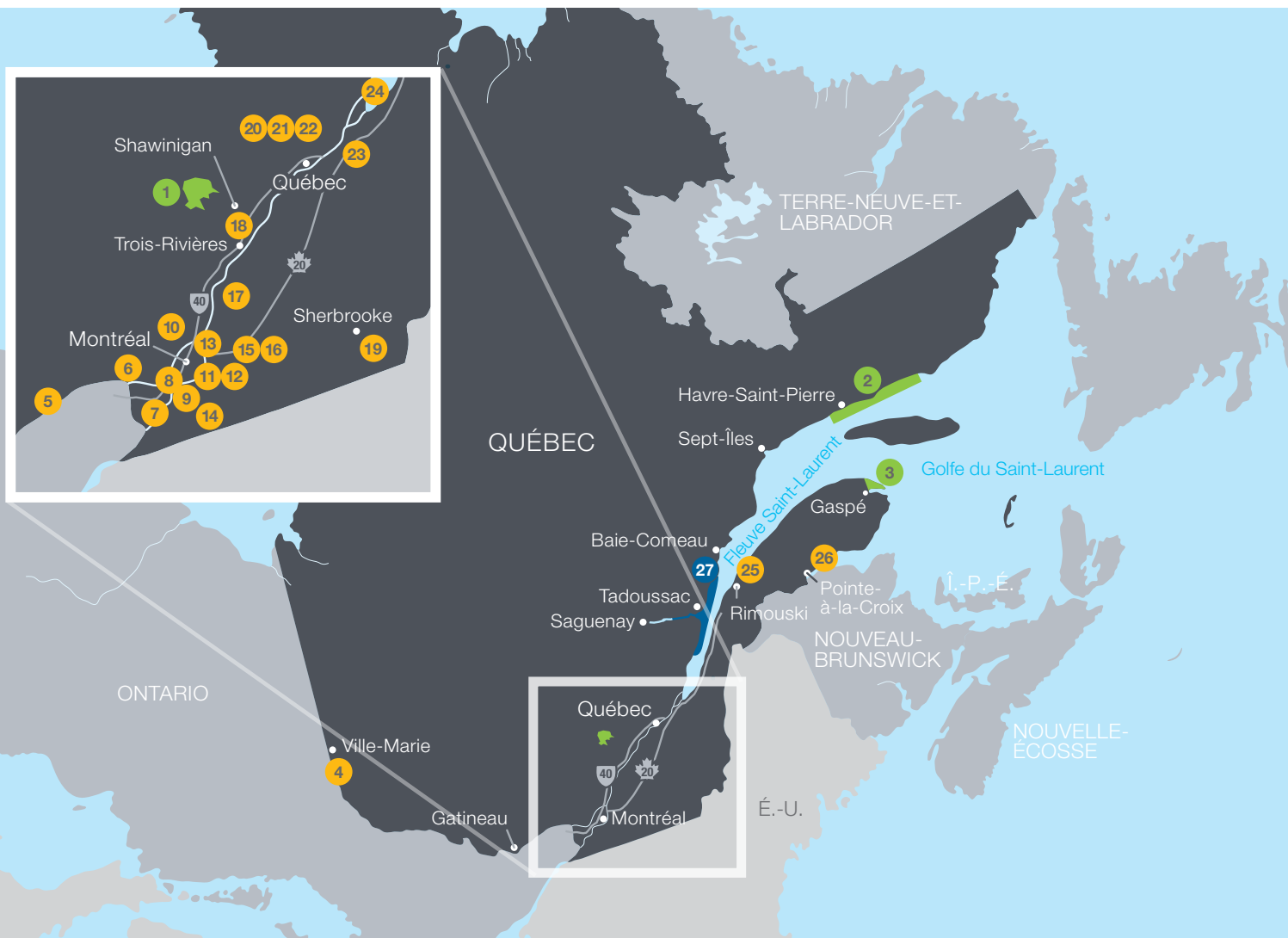
Le lieu historique national du **Fort-Lennox** est un endroit enchanteur! La traversée de la rivière Richelieu jusqu'à l'Île-aux-Noix est une expérience vraiment agréable. On débarque dans un paradis naturel, accueilli par le chant des oiseaux. Le fort a un caractère très imposant et sa pierre de taille lui donne une apparence soignée, mais redoutable. La qualité des bâtiments y est remarquable et on ressent l'importance stratégique de cette fortification.



Khalid
Maçonnerie



RÉPERTOIRE QUÉBEC



● Parc national ● Lieu historique national ● Aire marine nationale de conservation

SERVICES

- Accès pour personnes à mobilité réduite
- Restaurant
- Boutique
- Aire/Abri de pique-nique
- Terrain de jeu
- Wi-Fi (certaines zones seulement)
- Location d'équipement (varie selon les sites)

HÉBERGEMENT

- Camping
- Véhicule récréatif
- oTENTik
- MicrOcube
- Séjour historique
- Amarrage de nuit
- Ôasis

ACTIVITÉS

- Interprétation
- Vélo
- Vélo de montagne
- Randonnée pédestre
- Observation des oiseaux
- Mammifères marins
- Plage
- Canot/Kayak
- Bateau à moteur
- Pêche
- Plongée
- Équitation
- Tennis
- Activités hivernales
- Activités Xplorateurs
- Application Missions Photo
- Chaises rouges



1 La Mauricie

Un territoire protégé de 536 km² de nature et d'activités à votre portée.

À NE PAS MANQUER

- À pied, en skis de fond ou en raquettes, parcourez des kilomètres de sentiers balisés.
- Attrapez votre pagaie et partez à la découverte de lacs majestueux, tout en observant la faune.



Saint-Jean-des-Piles – 190 km de Montréal;
160 km de Québec; 60 km de Trois-Rivières
514-773-8888 | parcs.canada.ca/mauricie
#PNMauricie | @pnMauricie
#parcnationaldelamauricie



2 Archipel-de-Mingan (réserve de parc)

La plus grande concentration de monolithes d'érosion au Canada.

À NE PAS MANQUER

- Faites la randonnée *Gourmandises des îles* et goûtez aux saveurs dont regorge la région.
- Participez à l'activité *L'archipel de Mingan : témoin d'un grand peuple* où s'unissent merveilles naturelles et culture innue.



Havre-Saint-Pierre | 418-538-3285
parcs.canada.ca/mingan | @RPNMingan



3 Forillon

Une péninsule montagneuse bordée par le golfe du Saint-Laurent et la baie de Gaspé.

À NE PAS MANQUER

- Partez en randonnée à pied ou à vélo et atteignez le « bout du monde ».
- Profitez des plaisirs de la mer : croisière d'observation des baleines, kayak, plongée et baignade.



Gaspé | 418-368-5505
parcs.canada.ca/forillon
@PNForillon | #PNForillon



4 Obadjiwan-Fort-Témiscamingue

Un important poste de traite qui fut le théâtre de rivalités pour le contrôle des fourrures.

À NE PAS MANQUER

- Visitez l'exposition interactive *Obadjiwan* qui rappelle la présence millénaire des Algonquins.
- Admirez la splendeur des lieux extérieurs, notamment la vue depuis la plage du lac Témiscamingue.



Duhamel-Ouest – 460 km d'Ottawa; 660 km de Montréal | 819 629-3222
parcs.canada.ca/obadjiwan-temiscamingue
@LHNauQC | #FortTemiscamingue



5 Manoir-Papineau

L'élégant manoir présente un pan de la vie de l'un des politiciens les plus remarquables du 19^e siècle.

À NE PAS MANQUER

- Apprenez-en plus sur la vie de Louis-Joseph Papineau, personnage politique ayant milité pour la démocratie et ancien patriote.
- Baladez-vous dans la forêt pour observer le musée familial, aujourd'hui chapelle anglicane.



Montebello – 80 km d'Ottawa;
130 km de Montréal | 819-423-6965
parcs.canada.ca/manoirpapineau
@LHNauQC | #ManoirPapineau



6 Canal-de-Carillon

La plus haute écluse au Canada avec une porte à guillotine pesant plus de 200 tonnes.

À NE PAS MANQUER

- Regardez un bateau franchir 20 mètres en moins de 40 minutes grâce aux ingénieurs du 19^e siècle.
- Profitez d'un pique-nique sur la berge ensoleillée de la rivière des Outaouais.



Saint-André-d'Argenteuil – 90 km de Montréal
450-537-3534
parcs.canada.ca/canalcarillon
@LHNauQC | #CanaldeCarillon





7 Coteau-du-Lac

Un impressionnant fort aux abords du Saint-Laurent et le premier canal à écluses fortifié en Amérique du Nord.

À NE PAS MANQUER

- Trouvez les trésors historiques cachés sur le site à l'aide d'un GPS.
- Explorez des vestiges surprenants, un blockhaus et des artefacts témoins de 7 000 ans d'histoire.



Coteau-du-Lac – 50 km de Montréal
450-763-5631

parcs.canada.ca/coteau
@LHNauQC | #FortCoteauDuLac



8 Canal-de-Sainte-Anne-de-Bellevue

L'écluse la plus achalandée au Canada. Ce canal relie le lac Saint-Louis au lac des Deux-Montagnes.

À NE PAS MANQUER

- Voguez sur une voie historique : un paradis pour la navigation de plaisance et une belle aventure pour les kayakistes.
- Baladez-vous sur la promenade en bois et dégustez un délicieux repas dans l'un des nombreux restaurants.



Sainte-Anne-de-Bellevue – 40 km de Montréal
514-457-5546

parcs.canada.ca/canalsteanne
@LHNauQC | #CanaldeSteAnneDeBellevue



9 Bataille-de-la-Châteauguay

La victoire, le 26 octobre 1813, de 300 soldats canadiens contre 2 000 soldats américains.

À NE PAS MANQUER

- Fabriquez une cartouche en bonbon et essayez des uniformes avec vos enfants dans le cadre du programme Xplorateurs.
- Observez l'avancement de la bataille sur la maquette et faites-en le parcours le long de la rivière Châteauguay à vélo ou en auto.



Howick – 50 km de Montréal
450-829-2003

parcs.canada.ca/chateauguay
@LHNauQC | #BatailledelaChateauguay



10 Sir-Wilfrid-Laurier

La vie et l'œuvre du premier Canadien français à accéder au poste de premier ministre du Canada.

À NE PAS MANQUER

- Visitez le potager de Laurier, cultivé comme au 19^e siècle!
- Découvrez la technique des trois sœurs pour la plantation du maïs, des courges et des haricots. Profitez-en pour goûter et découvrir de nouvelles variétés.



Saint-Lin-Laurentides – 65 km de Montréal
450-439-3702 | parcs.canada.ca/laurier

@LHNauQC | #Sirwilfridlaurier



11 Canal-de-Lachine

Cette voie navigable propose un parcours urbain verdoyant de 14,5 km bordé de vestiges industriels.

À NE PAS MANQUER

- Suivez un tracé historique à vélo, en kayak ou à bord du *Petit Navire*.
- Profitez des activités et des saveurs offertes dans la ville aux abords du canal.



Montréal | 514-283-6054

parcs.canada.ca/canaldelachine
@Canaldelachine | #CanaldeLachine



12 Commerce-de-la-Fourrure-à-Lachine

Un entrepôt de pierre, témoin de l'âge d'or du commerce des fourrures du 19^e siècle.

À NE PAS MANQUER

- Laissez-vous envoûter par l'exposition interactive et retracez l'itinéraire des trappeurs, des voyageurs, des autochtones et des bourgeois de l'époque.
- Accompagnez vos enfants dans la complétion du cahier Xplorateurs et voyez-les s'amuser avec la reproduction d'un canot d'écorce et les répliques miniatures.



Lachine – 12 km de Montréal | 514-637-7433

parcs.canada.ca/fourrure | @LHNauQC
#CommercedelaFourrureLachine

Parka propose une **foule d'activités** à faire en famille!

Venez vous amuser dans les destinations de Parcs Canada ou faites des activités à la maison. parcs.canada.ca/parka





13 Sir-George-Étienne-Cartier

La demeure de l'un des principaux artisans de la Confédération.

À NE PAS MANQUER

- Parcourez l'exposition *Rêver un pays* et partagez votre vision.
- Découvrez la seule demeure de l'époque victorienne ouverte au public à Montréal.



Montréal | 514-283-2282
parcs.canada.ca/cartier
 @LHNauQC | #Sirgeorgeetiennecartier



14 Fort-Lennox

Un rare exemple de fortification britannique du 19^e siècle construite sur une île.

À NE PAS MANQUER

- Explorez les bâtiments historiques restaurés et empreints d'histoire et de vie.
- Ne manquez pas l'exposition *Passages, une île aux mille visages* et découvrez l'histoire humaine de ce lieu unique.



Saint-Paul-de-l'Île-aux-Noix – 60 km de Montréal
 450 291-5700
parcs.canada.ca/fortlennox
 @LHNauQC #FortLennox



15 Canal-de-Chambly

Ce canal s'étire sur près de 20 km entre les municipalités de Chambly et de Saint-Jean-sur-Richelieu.

À NE PAS MANQUER

- Promenez-vous à vélo, à pied ou à bord de votre embarcation de plaisance.
- Admirez les manœuvres d'éclusage qui se font encore manuellement.



Chambly – 30 km de Montréal
 450-658-0681
parcs.canada.ca/canalchambly
 @LHNauQC | #CanaldeChambly

Trouvez le
vêtement ou le **souvenir**
 parfait dans l'une de nos boutiques de cadeaux ou sur
boutiqueparcscanada.ca

Votre achat de produits dérivés officiels appuie les programmes et les efforts de conservation de Parcs Canada.





16 Fort-Chambly

Un magnifique fort de pierre français du 18^e siècle situé aux abords de la rivière Richelieu.

À NE PAS MANQUER

- Entrez dans la fortification et découvrez les différents aspects de la vie des soldats.
- Promenez-vous sur le site extérieur à pied ou à vélo et terminez votre visite avec un pique-nique sur l'herbe.



Chambly – 30 km de Montréal

450-658-1585

parcs.canada.ca/fortchambly
@LHNauQC | #FortChambly



17 Canal-de-Saint-Ours

L'ouverture du canal en 1849 permet la navigation des bateaux entre New York et Montréal.

À NE PAS MANQUER

- Découvrez l'île Darvard : faites un pique-nique puis visitez la maison du surintendant.
- Observez une échelle à poissons unique au monde : la passe migratoire Vianney-Legendre.



Saint-Ours – 75 km de Montréal

450-755-8140

parcs.canada.ca/canalstours
@LHNauQC | #CanaldeStOurs



18 Forges-du-Saint-Maurice

La première communauté industrielle et le premier site sidérurgique du Canada.

À NE PAS MANQUER

- Venez vivre *Diabolus ex machina*, le parcours audioguidé signé Fred Pellerin disponible sur l'appli nationale de Parcs Canada.
- Plongez dans l'univers méconnu des ouvriers du haut fourneau avec l'expérience immersive 1600°C l'épreuve du feu.



Trois-Rivières – 140 km de Montréal;

130 km de Québec | 819-378-5116

parcs.canada.ca/forges
@LHNauQC | #ForgesStMaurice



19 Louis-S.-St-Laurent

Le lieu de naissance du 12^e premier ministre du Canada.

À NE PAS MANQUER

- Découvrez les ancêtres des produits qui font partie de votre quotidien dans ce magasin général authentique.
- Terminez votre visite en empruntant le Chemin des Cantons, une route touristique qui vous fera découvrir le patrimoine de la région.



Compton – 170 km de Montréal

819-835-5448

parcs.canada.ca/stlaurent
@LHNauQC | #LouisStLaurent



20 Fortifications-de-Québec

Seule ville fortifiée au nord du Mexique et joyau du patrimoine mondial de l'UNESCO.

À NE PAS MANQUER

- Découvrez l'histoire de ce lieu en visitant les endroits emblématiques du Vieux-Québec.
- Explorez l'histoire militaire et sociale de la ville au parc de l'Artillerie et découvrez la redoute Dauphine.



Québec | 418-648-7016

parcs.canada.ca/fortifications
@fortificationsqc | #fortificationsqc



21 Forts-et-Châteaux-Saint-Louis

Résidence officielle des gouverneurs français et britanniques entre 1620 et 1834.

À NE PAS MANQUER

- Explorez les vestiges de ce lieu, théâtre d'importantes relations et alliances diplomatiques, dont celles avec la Nation huronne-wendat.
- Admirez les artefacts trouvés lors des fouilles archéologiques.



Québec | 418-648-7016

parcs.canada.ca/saintlouis
@fortificationsqc | #TerrasseDufferin



22 Cartier-Brébeuf

Lieu de rencontre de Jacques Cartier avec les Iroquoiens lors de son deuxième voyage en Nouvelle-France.

À NE PAS MANQUER

- Découvrez ce site enchanteur en plein cœur de la ville de Québec à l'aide de l'appli nationale de Parcs Canada.
- Apportez un pique-nique et profitez des multiples événements familiaux.



Québec | 418-648-7016
parcs.canada.ca/cartierbrebeuf
[#fortificationsqc](https://twitter.com/fortificationsqc) | [#CartierBrébeuf](https://twitter.com/CartierBrébeuf)



23 Forts-de-Lévis

Dernière fortification britannique érigée en sol canadien destinée à protéger la ville de Québec.

À NE PAS MANQUER

- Parcourez des tunnels voûtés, des salles de tir souterraines, une poudrière ainsi que des casemates.
- Découvrez le fort Numéro-Un en famille; les enfants auront beaucoup de plaisir à se déguiser.



Lévis – 25 km de Québec
 418-835-5182
parcs.canada.ca/levis
[#fortslevis](https://twitter.com/fortslevis) | [#FortsdeLevis](https://twitter.com/FortsdeLevis)



24 Grosse-Île-et-le-Mémorial-des-Irlandais

Importante porte d'entrée au Canada et station de quarantaine entre 1832 et 1937.

À NE PAS MANQUER

- Passez l'examen médical et visitez le bâtiment de désinfection.
- Découvrez les empreintes laissées par le passage des Irlandais en explorant des lieux marquants.



Départ de Berthier-sur-Mer – 50 km de Québec
 418-234-8841
parcs.canada.ca/grosseile
[@grosseileetlememorialdesirlandais](https://twitter.com/grosseileetlememorialdesirlandais) | [#Grosseîle](https://twitter.com/Grosseîle)

Téléchargez l'appli Parcs Canada :

vosre guide mobile personnel pour une visite parfaite!

- Explorez à votre rythme grâce à des visites guidées
- Localisez les destinations à proximité, obtenez des itinéraires et partez pratiquer vos activités préférées
- Planifiez votre visite avec des conseils de pros, du contenu interactif, des vidéos et plus encore!
- Déverrouillez des expériences exclusives sur place

Préparez-vous à vivre des vacances de rêve... tout est là juste au bout de vos doigts!





25 Phare-de-Pointe-au-Père

Une des plus importantes stations d'aide à la navigation au Canada.

À NE PAS MANQUER

- Grimpez au sommet de l'un des plus hauts phares au pays.
- Participez aux activités du livret Xplorateurs pour découvrir les différents attraits du site.



Rimouski | 418-724-6214

parcs.canada.ca/pharepointeupere



26 Bataille-de-la-Ristigouche

Le site du dernier affrontement naval entre la France et la Grande-Bretagne pour la possession du territoire nord-américain.

À NE PAS MANQUER

- Découvrez les vestiges de l'épave du *Machault*, restée sous l'eau pendant plus de 200 ans!
- Apprenez comment le sort de la Nouvelle-France fut scellé.



Pointe-à-la-Croix | 418-788-5676

parcs.canada.ca/ristigouche



27 Parc marin du Saguenay-Saint-Laurent

Une aire marine protégée qui couvre des écosystèmes diversifiés abritant une flore et une faune d'une richesse exceptionnelle.

À NE PAS MANQUER

- Visitez l'un des 21 sites du Réseau découverte situés tout autour de cette aire marine protégée.
- Profitez de la splendeur du parc marin lors d'une excursion en mer, en bateau ou en kayak.



418-235-4703

parcs.canada.ca/saguenay et parcmarin.qc.ca
#parcmarinssl

Parc marin du Saguenay-Saint-Laurent



27 Centre d'interprétation et d'observation de Pointe-Noire

Niché dans la falaise à l'embouchure du fjord du Saguenay, un trésor caché qui offre une vue spectaculaire sur le parc marin.

À NE PAS MANQUER

- Empruntez la passerelle longeant la côte et admirez la vue spectaculaire sur le fjord du Saguenay.
- Observez les bélugas parcourir l'embouchure du Saguenay et apprenez-en plus grâce à l'activité *Baleines en péril : à nous de jouer!*



Baie-Sainte-Catherine – 465 km de Montréal;
210 km de Québec

418-237-4383 (en saison)

418-235-4703 (hors-saison)

parcs.canada.ca/saguenay
et parcmarin.qc.ca



27 Centre d'interprétation et d'observation de Cap-de-Bon-Désir

Une ancienne station de phare qui invite à la découverte des baleines.

À NE PAS MANQUER

- Observez les mammifères marins qui viennent s'alimenter à quelques mètres de vous.
- Participez à l'activité *Les hauts et les bas du bord de mer* et découvrez les animaux fascinants qui habitent le littoral.



Bergeronnes – 245 km de Québec;
500 km de Montréal

418-232-6751 (en saison)

418-235-4703 (hors-saison)

parcs.canada.ca/saguenay
et parcmarin.qc.ca



27 Centre de découverte du milieu marin

Un univers aquatique fascinant à découvrir, allant des invertébrés jusqu'aux plus grands mammifères marins.

À NE PAS MANQUER

- Visitez l'exposition et participez à des activités qui révèlent la beauté et les secrets de la vie marine.
- Bravez les eaux froides du Saint-Laurent en apnée et découvrez les fonds marins colorés.



Les Escoumins – 505 km de Montréal;
250 km de Québec | 418-233-4414 (en saison)

418-235-4703 (hors-saison)

parcs.canada.ca/saguenay
et parcmarin.qc.ca

 **450 000 km²**
D'HISTOIRES

Découvrez Parcs Canada!

Votre **carte d'entrée Découverte** vous donne accès à plus de 80 destinations de Parcs Canada d'un océan à l'autre pendant toute l'année.

Commencez à planifier votre aventure!



Adulte (18 à 64 ans)	72,25 \$
Aîné (65 ans et +)	61,75 \$
Jeune (0 à 17 ans)	GRATUIT
Famille/groupe	145,25 \$

*Les prix indiqués sont ceux en vigueur en 2023



PLANIFIEZ VOTRE VISITE


PARCS.CANADA.CA
1-888-773-8888

5 AUTRES RÉGIONS À DÉCOUVRIR

CONSULTEZ
CES GUIDES SUR
NOTRE SITE WEB



OUEST CANADIEN



NORD CANADIEN



PRAIRIES
CANADIENNES



ONTARIO



CANADA
ATLANTIQUE

SUIVEZ-NOUS

 facebook.com/parcscanada

 youtube.com/parcscanada

 twitter.com/parcscanada

 instagram.com/parcs.canada

Toutes les images © Parcs Canada
à moins d'indication contraire
© Sa Majesté le Roi du chef du Canada, représentée
par le Directeur général de Parcs Canada, 2023.

This publication is also available in English.

